

# LK Hildesheim – Radverkehrskonzept



Abschnittsnummer **FR001** Länge **829** m  
 Straßenname **Langer Weg**  
 Straßenkategorie **Gemeindestraße** Gemeinde **Freden (Leine)**  
 Lage **außerorts**

zulässige Geschwindigkeit **100**  Tempo30Zone  Einbahnstraßenregelung  
 DTV **999** Steigung **leichte Steigung**  
 Fahrbahnbreite **4**  
 Radverkehrsführung **Mischverkehr**  
 Breite  Zweirichtungsradweg  
 Belagsart **Asphalt**  beidseitigeRVAVorhanden  
 Baulicher Zustand **schlecht**  FehlendeBeleuchtung

Bemerkung **Geschwindigkeit ist hier unklar. Das Ortseingangsschild fehlt (DSCN 5653) ab der Tempo-30-Zone**



Handlungsempfehlung  
**Fahrbahnsanierung**

Priorität  
**1**

Maßnahmenbeschreibung

# LK Hildesheim – Radverkehrskonzept



Abschnittsnummer **FR002** Länge **416** m  
Straßenname **Langer Weg**  
Straßenkategorie **Gemeindestraße** Gemeinde **Freden (Leine)**  
Lage **innerorts**

zulässige Geschwindigkeit **30**  Tempo30Zone  Einbahnstraßenregelung  
DTV **999** Steigung **starke Steigung**  
Fahrbahnbreite **5,5**  
Radverkehrsführung **Mischverkehr**  
Breite  Zweirichtungsradweg  
Belagsart **Asphalt**  beidseitigeRVAVorhanden  
Baulicher Zustand **mittel**  FehlendeBeleuchtung

## Bemerkung



## Handlungsempfehlung

**kein Handlungsbedarf**

## Priorität

**0**

## Maßnahmenbeschreibung

# LK Hildesheim – Radverkehrskonzept



Abschnittsnummer **FR003** Länge **172** m  
Straßenname **Bachstraße (K 402)**  
Straßenkategorie **Kreisstraße** Gemeinde **Freden (Leine)**  
Lage **innerorts**

zulässige Geschwindigkeit **50**  Tempo30Zone  Einbahnstraßenregelung  
DTV **0** Steigung **flach**  
Fahrbahnbreite **6,5**  
Radverkehrsführung **Mischverkehr**  
Breite  Zweirichtungsradweg  
Belagsart **Asphalt**  beidseitigeRVAVorhanden  
Baulicher Zustand **mittel**  FehlendeBeleuchtung

## Bemerkung



## Handlungsempfehlung

Prüfung DTV

## Priorität

**1**

## Maßnahmenbeschreibung

Voraussichtlich keine ben. RVA erforderlich, Markierung von Fahrradpiktogrammen auf der Fahrbahn

# LK Hildesheim – Radverkehrskonzept



Abschnittsnummer **FR004** Länge **344** m  
Straßenname **Bachstraße (L 487)**  
Straßenkategorie **Landesstraße** Gemeinde **Freden (Leine)**  
Lage **innerorts**

zulässige Geschwindigkeit **50**  Tempo30Zone  Einbahnstraßenregelung  
DTV **897** Steigung **flach**  
Fahrbahnbreite **6,5**  
Radverkehrsführung **Mischverkehr**  
Breite  Zweirichtungsradweg  
Belagsart **Asphalt**  beidseitigeRVAVorhanden  
Baulicher Zustand **mittel**  FehlendeBeleuchtung

## Bemerkung



## Handlungsempfehlung

Flankierende Maßnahmen  
Mischverkehrsführung

## Priorität

3

## Maßnahmenbeschreibung

Markierung von Fahrradpiktogrammen auf der Fahrbahn

# LK Hildesheim – Radverkehrskonzept



Abschnittsnummer **FR005** Länge **121** m  
 Straßenname **Am Schillerplatz (L487)**  
 Straßenkategorie **Landesstraße** Gemeinde **Freden (Leine)**  
 Lage **innerorts**

zulässige Geschwindigkeit **50**  Tempo30Zone  Einbahnstraßenregelung  
 DTV **897** Steigung **flach**  
 Fahrbahnbreite **6,5**  
 Radverkehrsführung **Mischverkehr**  
 Breite  Zweirichtungsradweg  
 Belagsart **Asphalt**  beidseitigeRVAVorhanden  
 Baulicher Zustand **mittel**  FehlendeBeleuchtung

## Bemerkung



## Handlungsempfehlung

Flankierende Maßnahmen  
 Mischverkehrsführung

## Priorität

**3**

## Maßnahmenbeschreibung

Markierung von Fahrradpiktogrammen auf der Fahrbahn

# LK Hildesheim – Radverkehrskonzept



Abschnittsnummer **FR006** Länge **594** m  
Straßenname **Winzenburger Str. (L 486)**  
Straßenkategorie **Landesstraße** Gemeinde **Freden (Leine)**  
Lage **innerorts**

zulässige Geschwindigkeit **50**  Tempo30Zone  Einbahnstraßenregelung  
DTV **3068** Steigung **flach**  
Fahrbahnbreite **6,5**  
Radverkehrsführung **Mischverkehr**  
Breite  Zweirichtungsradweg  
Belagsart **Asphalt**  beidseitigeRVAVorhanden  
Baulicher Zustand **mittel**  FehlendeBeleuchtung

Bemerkung **Unklar ob Mischverkehr oder gemeinsamer Geh- und Radweg.**



Handlungsempfehlung

**Flankierende Maßnahmen  
Mischverkehrsführung**

Priorität

**3**

Maßnahmenbeschreibung

**Markierung von Fahrradpiktogrammen auf der Fahrbahn**

# LK Hildesheim – Radverkehrskonzept



Abschnittsnummer **FR007** Länge **168** m  
Straßenname **Selbstständige Wegeverbindung**  
Straßenkategorie **selbstständige Wege** Gemeinde **Freden (Leine)**  
Lage **außerorts**

zulässige Geschwindigkeit **70**  Tempo30Zone  Einbahnstraßenregelung  
DTV **3068** Steigung **flach**  
Fahrbahnbreite  
Radverkehrsführung **gemeinsamer Geh- und Radweg (Z 240)**  
Breite **2**  Zweirichtungsradweg  
Belagsart **Asphalt**  beidseitigeRVAVorhanden  
Baulicher Zustand **mittel**  FehlendeBeleuchtung

Bemerkung **Parallel zur L486 (DTV von Landesstraße)**



Handlungsempfehlung

**Radwegverbreiterung**

Priorität

**2**

Maßnahmenbeschreibung


# LK Hildesheim – Radverkehrskonzept



Abschnittsnummer **FR008** Länge **316** m  
 Straßenname **Straße ohne namen an der Kleingartensiedlung**  
 Straßenkategorie **Gemeindestraße** Gemeinde **Freden (Leine)**  
 Lage **außerorts**

zulässige Geschwindigkeit **50**  Tempo30Zone  Einbahnstraßenregelung  
 DTV **3068** Steigung **flach**  
 Fahrbahnbreite **3**  
 Radverkehrsführung **Mischverkehr**  
 Breite  Zweirichtungsradweg  
 Belagsart **Asphalt**  beidseitigeRVAVorhanden  
 Baulicher Zustand **mittel**  FehlendeBeleuchtung

Bemerkung **Geschwindigkeit unklar; Teilweise Schotter, DTV von L486**



Handlungsempfehlung **Asphaltierung**

Priorität **3**

Maßnahmenbeschreibung **Führung parallel zur L486 durch Kleingartensiedlung. L486 kein Radweg vorhanden, bei 70 km/h und vorliegendem DTV nicht erforderlich. Alternativ Führung auf der Fahrbahn auf L486.**




# LK Hildesheim – Radverkehrskonzept



Abschnittsnummer **FR009** Länge **154** m  
Straßenname **Selbstständige Wegeverbindung**  
Straßenkategorie **selbstständige Wege** Gemeinde **Freden (Leine)**  
Lage **außerorts**

zulässige Geschwindigkeit **70**  Tempo30Zone  Einbahnstraßenregelung  
DTV **3068** Steigung **leichte Steigung**  
Fahrbahnbreite  
Radverkehrsführung **gemeinsamer Geh- und Radweg (Z 240)**  
Breite **1**  Zweirichtungsradweg  
Belagsart **Schotter**  beidseitigeRVAVorhanden  
Baulicher Zustand **schlecht**  FehlendeBeleuchtung

Bemerkung **keine Beschilderung, Fortführung von FR010**



Handlungsempfehlung

**Radwegverbreiterung**

Priorität

**1**

Maßnahmenbeschreibung

**Sanierung und Verbreiterung, Weg abseits L486. Abwägung ob Führung direkt auf L486 im Mischverkehr.**


# LK Hildesheim – Radverkehrskonzept



Abschnittsnummer **FR010** Länge **176** m  
Straßenname **Selbstständige Wegeverbindung**  
Straßenkategorie **selbstständige Wege** Gemeinde **Freden (Leine)**  
Lage **außerorts**

zulässige Geschwindigkeit **70**  Tempo30Zone  Einbahnstraßenregelung  
DTV **3068** Steigung **flach**  
Fahrbahnbreite  
Radverkehrsführung **gemeinsamer Geh- und Radweg (Z 240)**  
Breite **1,8**  Zweirichtungsradweg  
Belagsart **Asphalt**  beidseitigeRVAVorhanden  
Baulicher Zustand **mittel**  FehlendeBeleuchtung

## Bemerkung



## Handlungsempfehlung

Radwegverbreiterung

## Priorität

**2**

## Maßnahmenbeschreibung

Sanierung und Verbreiterung, Weg abseits L486. Abwägung ob Führung direkt auf L486 im Mischverkehr.

# LK Hildesheim – Radverkehrskonzept



Abschnittsnummer **FR011** Länge **471** m  
 Straßenname **Winzenburger Str. (L 486)**  
 Straßenkategorie **Landesstraße** Gemeinde **Freden (Leine)**  
 Lage **außerorts**

zulässige Geschwindigkeit **70**  Tempo30Zone  Einbahnstraßenregelung  
 DTV **3068** Steigung **leichte Steigung**  
 Fahrbahnbreite  
 Radverkehrsführung **gemeinsamer Geh- und Radweg (Z 240)**  
 Breite **1,8**  Zweirichtungsradweg  
 Belagsart **Asphalt**  beidseitigeRVAVorhanden  
 Baulicher Zustand **mittel**  FehlendeBeleuchtung

Bemerkung **Geschwindigkeit unklar, außerortscharakter**



Handlungsempfehlung  
**Radwegverbreiterung**

Priorität  
**2**

Maßnahmenbeschreibung  
**Aufhebung prüfen, aufgrund Kurvigkeit ggf. beibehalten, dann Verbreiterung**


# LK Hildesheim – Radverkehrskonzept



Abschnittsnummer **FR012** Länge **714** m  
Straßenname **Selbstständige Wegeverbindung**  
Straßenkategorie **selbstständige Wege** Gemeinde **Freden (Leine)**  
Lage **außerorts**

zulässige Geschwindigkeit **70**  Tempo30Zone  Einbahnstraßenregelung  
DTV **3068** Steigung **flach**  
Fahrbahnbreite  
Radverkehrsführung **gemeinsamer Geh- und Radweg (Z 240)**  
Breite **1,8**  Zweirichtungsradweg  
Belagsart **Asphalt**  beidseitigeRVAVorhanden  
Baulicher Zustand **mittel**  FehlendeBeleuchtung

Bemerkung **DTV von L486**



Handlungsempfehlung

**Radwegverbreiterung**

Priorität

**2**

Maßnahmenbeschreibung

**Sanierung und Verbreiterung, Weg abseits L486. Abwägung ob Führung direkt auf L486 im Mischverkehr.**

# LK Hildesheim – Radverkehrskonzept



Abschnittsnummer **FR013** Länge **40** m  
 Straßenname **Am Sauberg**  
 Straßenkategorie **Gemeindestraße** Gemeinde **Freden (Leine)**  
 Lage **außerorts**

zulässige Geschwindigkeit **50**  Tempo30Zone  Einbahnstraßenregelung  
 DTV **3068** Steigung **flach**  
 Fahrbahnbreite **6,3**  
 Radverkehrsführung **Mischverkehr**  
 Breite  Zweirichtungsradweg  
 Belagsart **Asphalt**  beidseitigeRVAVorhanden  
 Baulicher Zustand **mittel**  Fehlende Beleuchtung

Bemerkung **Geschwindigkeit ist unklar; die Lage ist ebenfalls unklar**



Handlungsempfehlung

**Flankierende Maßnahmen  
 Mischverkehrsführung**

Priorität

**2**

Maßnahmenbeschreibung

**Markierung von Fahrradpiktogrammen auf der Fahrbahn**

# LK Hildesheim – Radverkehrskonzept



Abschnittsnummer **FR014** Länge **114** m  
 Straßenname **L486**  
 Straßenkategorie **Landesstraße** Gemeinde **Freden (Leine)**  
 Lage **außerorts**

zulässige Geschwindigkeit **70**  Tempo30Zone  Einbahnstraßenregelung  
 DTV **3068** Steigung **leichte Steigung**  
 Fahrbahnbreite  
 Radverkehrsführung **gemeinsamer Geh- und Radweg (Z 240)**  
 Breite **1,8**  Zweirichtungsradweg  
 Belagsart **Beton**  beidseitigeRVAVorhanden  
 Baulicher Zustand **mittel**  FehlendeBeleuchtung

Bemerkung **bis zur Einbiegung nach Winzenburg**



Handlungsempfehlung

**Aufhebung Benutzungspflicht prüfen**

Priorität

**2**

Maßnahmenbeschreibung

**Aufhebung prüfen, aufgrund Kurvigkeit ggf. beibehalten, dann Verbreiterung**


# LK Hildesheim – Radverkehrskonzept



Abschnittsnummer **FR015** Länge **301** m  
Straßenname **Leine-Heide-Radweg**  
Straßenkategorie **Wirtschaftsweg** Gemeinde **Freden (Leine)**  
Lage **innerorts**

zulässige Geschwindigkeit  Tempo30Zone  Einbahnstraßenregelung  
DTV **897** Steigung **flach**  
Fahrbahnbreite **2,5**  
Radverkehrsführung **Wirtschaftsweg**  
Breite **3**  Zweirichtungsradweg  
Belagsart **Schotter**  beidseitigeRVAVorhanden  
Baulicher Zustand **mittel**  FehlendeBeleuchtung

Bemerkung **Neben Schotter auch kurzzeitig Pflaster und Asphalt als Belagsart, DTV von L486**



Handlungsempfehlung **Asphaltierung**

Priorität **2**

Maßnahmenbeschreibung

# LK Hildesheim – Radverkehrskonzept



Abschnittsnummer **FR016** Länge **127** m  
 Straßenname **Klippe**  
 Straßenkategorie **Gemeindestraße** Gemeinde **Freden (Leine)**  
 Lage **innerorts**

zulässige Geschwindigkeit **50**  Tempo30Zone  Einbahnstraßenregelung  
 DTV **897** Steigung **flach**  
 Fahrbahnbreite **2,7**  
 Radverkehrsführung **Mischverkehr**  
 Breite  Zweirichtungsradweg  
 Belagsart **Pflaster**  beidseitigeRVAVorhanden  
 Baulicher Zustand **schlecht**  FehlendeBeleuchtung

Bemerkung **neben Pflaster auch kurzzeitig Schotter als Belagsart, DTV von L486, Engstelle Brückenbauwerk  
 - fehlendes Geländer kann zu Sturzgefahr führen (Winzenburger Bach)**



Handlungsempfehlung  
**Asphaltierung**

Priorität  
**1**

Maßnahmenbeschreibung




# LK Hildesheim – Radverkehrskonzept



Abschnittsnummer **FR017** Länge **72** m  
Straßenname **Kirchweg**  
Straßenkategorie **Gemeindestraße** Gemeinde **Freden (Leine)**  
Lage **innerorts**

zulässige Geschwindigkeit **50**  Tempo30Zone  Einbahnstraßenregelung  
DTV **897** Steigung **flach**  
Fahrbahnbreite **5,5**  
Radverkehrsführung **Mischverkehr**  
Breite  Zweirichtungsradweg  
Belagsart **Pflaster**  beidseitigeRVAVorhanden  
Baulicher Zustand **mittel**  FehlendeBeleuchtung

Bemerkung **DTV von L486**



Handlungsempfehlung  
**kein Handlungsbedarf**

Priorität  
**0**

Maßnahmenbeschreibung

# LK Hildesheim – Radverkehrskonzept



Abschnittsnummer **FR023** Länge **4.640** m  
 Straßenname **Römergrund (L488)**  
 Straßenkategorie **Landesstraße** Gemeinde **Freden (Leine)**  
 Lage **außerorts**

zulässige Geschwindigkeit **70**  Tempo30Zone  Einbahnstraßenregelung  
 DTV **3068** Steigung **starke Steigung**  
 Fahrbahnbreite **6,4**  
 Radverkehrsführung **Mischverkehr**  
 Breite  Zweirichtungsradweg  
 Belagsart **Asphalt**  beidseitigeRVAVorhanden  
 Baulicher Zustand **mittel**  FehlendeBeleuchtung

Bemerkung **sehr kurvenreiche Strecke durch Waldgebiet, Gefahr für Radfahrende im Mischverkehr! Abschnittsweise Tempo 50/70 in engen Kurvenbereichen**



Handlungsempfehlung **Radwegbau**

Priorität **2**

Maßnahmenbeschreibung **Aufgrund örtlicher Verhältnisse ben. RVA erforderlich**

# LK Hildesheim – Radverkehrskonzept



Abschnittsnummer **FRO24** Länge **3.128** m  
Straßenname **Leine-Heide-Radwanderweg**  
Straßenkategorie **selbstständige Wege** Gemeinde **Freden (Leine)**  
Lage **außerorts**

zulässige Geschwindigkeit  Tempo30Zone  Einbahnstraßenregelung  
DTV **999** Steigung **starke Steigung**  
Fahrbahnbreite  
Radverkehrsführung **gemeinsamer Geh- und Radweg (Z 240)**  
Breite **3**  Zweirichtungsradweg  
Belagsart **Beton**  beidseitigeRVAVorhanden  
Baulicher Zustand **schlecht**  FehlendeBeleuchtung

Bemerkung **Breite und Belagsart wechselt sehr häufig: 2,5m-4m; Schotter, Asphalt, Betonplatten, Wassergebundene Decke, deshalb baulicher Zustand als schlecht eingestuft**



Handlungsempfehlung **Asphaltierung**

Priorität **1**

Maßnahmenbeschreibung **Alternativ Schlaglöcher wassergebundene Deckschicht ausbessern**

# LK Hildesheim – Radverkehrskonzept



Abschnittsnummer **FR025** Länge **387** m  
 Straßenname **Leine-Heideradweg**  
 Straßenkategorie **Wirtschaftsweg** Gemeinde **Freden (Leine)**  
 Lage **außerorts**

zulässige Geschwindigkeit   Tempo30Zone  Einbahnstraßenregelung  
 DTV **999** Steigung **flach**  
 Fahrbahnbreite   
 Radverkehrsführung **Wirtschaftsweg**  
 Breite **2,8**  Zweirichtungsradweg  
 Belagsart **Schotter**  beidseitigeRVAVorhanden  
 Baulicher Zustand **schlecht**  FehlendeBeleuchtung

Bemerkung **Von der Bahnschanke bis zu Motorcrossstrecke vom MSC Freden**



Handlungsempfehlung **Asphaltierung**

Priorität **1**

Maßnahmenbeschreibung **Alternativ Schlaglöcher wassergebundene Deckschicht ausbessern**